

Projekt został zrealizowany przy współfinansowaniu ze środków Unii Europejskiej w ramach Programu Operacyjnego Pomoc Techniczna 2014 – 2020



Badania ankietowe mieszkańców Miasta i Gminy Kępno

W ramach realizowanego procesu rewitalizacji w dniach od 14 do 17 lutego 2017 r. zrealizowane zostały badania ankietowe mieszkańców Miasta i Gminy Kępno.

Badanie mieszkańców realizowano metodą PAPI (*ang. Paper And Pen Personal Interview*) – powszechnie nazywaną „papier i ołówek” na próbie 200 mieszkańców Miasta i Gminy Kępno. Badanie przeprowadzili ankieterzy firmy STREFAPLUS opracowującego na zlecenie gminy program rewitalizacji.

Badaniem objęte zostały osoby zamieszkujące miasto (60%) oraz tereny wiejskie gminy (40%). Przeprowadzone zostało w różnych częściach Kępna, tj. okolice ulicy Solidarności, okolice parku 700-lecia, okolice ulicy Walki Młodych oraz rynek w Kępnie. Wybrane zostały obszary w różnych częściach miasta w celu wyeliminowania jednolitych odpowiedzi, które mogłyby pojawić się u mieszkańców tych samych okolic. Pomogło to określić problemy społeczne oraz przestrzenne dla całego miasta, nie tylko dla jego części. Na obszarach wiejskich natomiast badanie wykonane zostało w miejscowościach: Mianowice, Krążkowy, Zosin, Hanulin, Domanin. Lokalizacje te umiejscowione są w różnych częściach gminy, aby tak jak w obszarze miejskim najlepiej zdiagnozować problemy oraz potrzeby mieszkańców. Badania prowadzone były w godzinach porannych oraz popołudniowych po to, by trafić do osób pracujących, niepracujących oraz do różnych grup wiekowych.

Zdjęcie 1 Badania ankietowe mieszkańców Miasta i Gminy Kępno



Źródło: Opracowanie własne

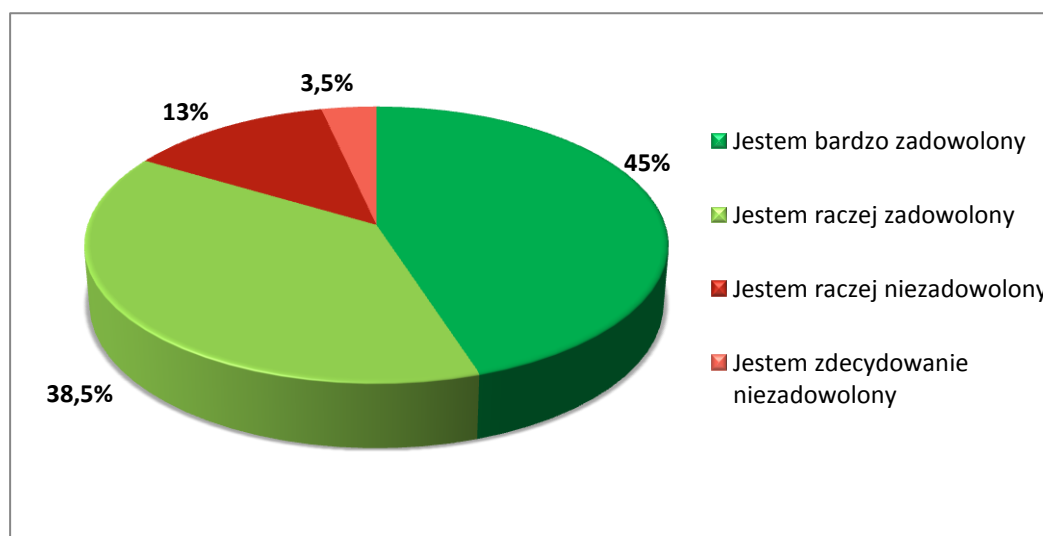
W badaniu wzięło udział 62,5% kobiet oraz 37,5% mężczyzn. Respondenci to osoby w grupach wiekowych: 18-25 lat (20,5%), 26-35 lat (25,5%), 36-50 lat (23%), 51-60 lat (14%), powyżej 60 lat (17%). Wykształcenie badanych rozkładało się następująco: gimnazjalne (7,5%), podstawowe (6,5%), zawodowe (29%), średnie (36,5%), wyższe (20,5%).

Celem badania ankietowego była odpowiedź na najważniejsze kwestie dotyczące rewitalizacji. W toku prowadzonych rozmów oraz pytań zadawanych respondentom udało się określić najważniejsze problemy gminy w kontekście uwarunkowań społecznych, gospodarczych, technicznych, przestrzenno - funkcjonalnych i środowiskowych.

Przed przystąpieniem do badania, każdy respondent informowany był o celu badania. Wyjaśniono również, na czym polega proces rewitalizacji. Dzięki temu, badany mógł dokładnie wskazać problemy występujące w gminie oraz wskazać konkretne przedsięwzięcia i działania rewitalizacyjne w jego oczekiwaniu najlepiej odpowiadające na zidentyfikowane problemy miasta i gminy Kępno.

Mieszkańcy poproszeni zostali o określenie stopnia zadowolenia z życia w mieście i gminie Kępno. **Zdecydowana większość mieszkańców (83,5%) wskazała, że jest zadowolona z jakości życia w gminie.** Wskaźnik osób niezadowolonych oscyluje w okolicach 16%. Należy jednak podkreślić, że osób zdecydowanie niezadowolonych jest tylko 3,5%. Kwestie, które są oceniane jako negatywne oraz które mogą wpływać na niezadowolenie mieszkańców to zanieczyszczenie powietrza, które powodowane jest poprzez palenie śmieciami w piecach, a także przez dużą liczbę fabryk zajmujących się masową produkcją mebli. Kolejnym aspektem, który może powodować niezadowolenie to często podkreślany brak rozrywek dla mieszkańców.

Wykres 1 Ocena zadowolenia mieszkańców z życia w mieście i gminie Kępno



Źródło: Opracowanie własne na podstawie danych badania ankietowego PAPI mieszkańców Miasta i Gminy Kępno, N=200

Kolejna kwestia poruszona w badaniu to problemy społeczne, które ankietowani dostrzegają w swojej miejscowości. **Mieszkańcy zwrócili szczególną uwagę na problem palenia śmieciami w piecach.** Ten problem uzyskał aż 54% wskazań. Problem ten jest poważny, ponieważ przy spalaniu odpadów wydzielają się bardzo szkodliwe substancje, które zagrażają nie tylko środowisku, ale także zdrowiu mieszkańców. Pozostałe problemy społeczne wskazane przez mieszkańców gminy to: uzależnienie mieszkańców od alkoholu, narkotyków, ubóstwo mieszkańców oraz migracje osób młodych i wykształconych. Wszystkie te problemy uzyskały około 20% wskazań. **Problem**

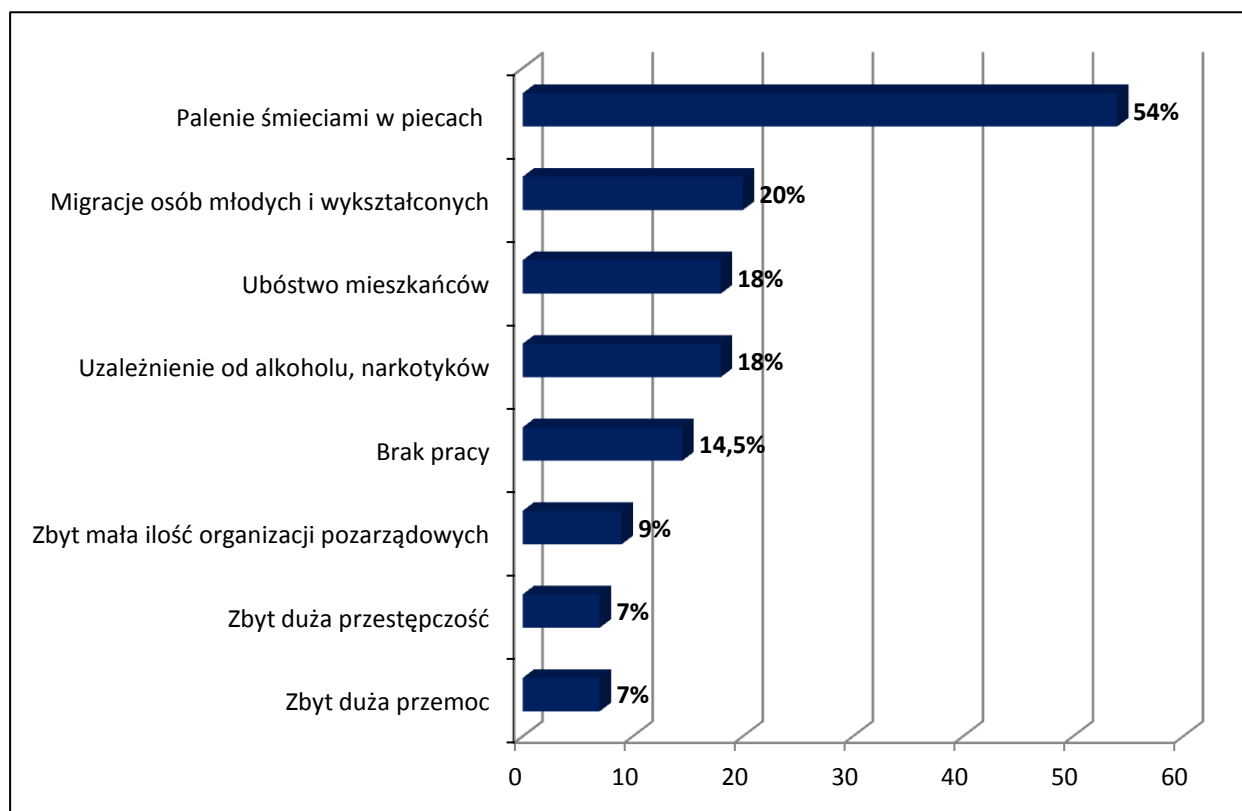
uzależnienia mieszkańców od alkoholu i narkotyków komentowany jest przez badanych jako poważny.

W ramach badania wskazano miejsca, w których problem ten występuje w największym natężeniu społecznym; są to przede wszystkim ulice: Solidarności, Wieluńska, Zacisze, mieszkańcy określają ten obszar potocznie „Trójkątem Bermudzkim”. Są to miejsca, w którym usytuowane są mieszkania socjalne określane przez mieszkańców jako miejsca, gdzie występuje największe natężenie patologii społecznych. Kolejnym miejscem, gdzie występuje opisywany problem społeczny to ulica Wrocławska, na której usytuowany jest dworzec zachodni, na którym według mieszkańców spotyka się wiele osób, które nadużywają alkoholu oraz narkotyków. Miejsce to określane jest przez mieszkańców jako niebezpieczne. **Wskazany problem występuje także na obszarze Przedmieścia oraz Kamczatka.** Mieszkańcy zauważają, że brakuje tam monitoringu oraz patroli policyjnych.

Kolejnym miejscem które według mieszkańców często odwiedzane jest przez osoby nadużywające alkoholu i narkotyków jest obszar parku 700-lecia. Badani uważają, że spowodowane jest to brakiem monitoringu oraz patroli policyjnych. Kolejnym ważnym wskazanym problemem jest migracja osób młodych i wykształconych. Problem ten skorelowany jest w pewnym sensie w problemem braku pracy wśród mieszkańców, którzy uzyskał 14,5% wskazań. Z danych urzędowych wynika, że w Kępno około 30% ogółu bezrobotnych to osoby do 30 roku życia¹.

Problemy społeczne występujące w gminie, przedstawione zostały w poniższym wykresie.

Wykres 2 Problemy społeczne i związane z przestrzenią publiczną w Kępnie według mieszkańców



Źródło: Opracowanie własne na podstawie danych badania ankietowego PAPI mieszkańców Miasta i Gminy Kępno, N=200

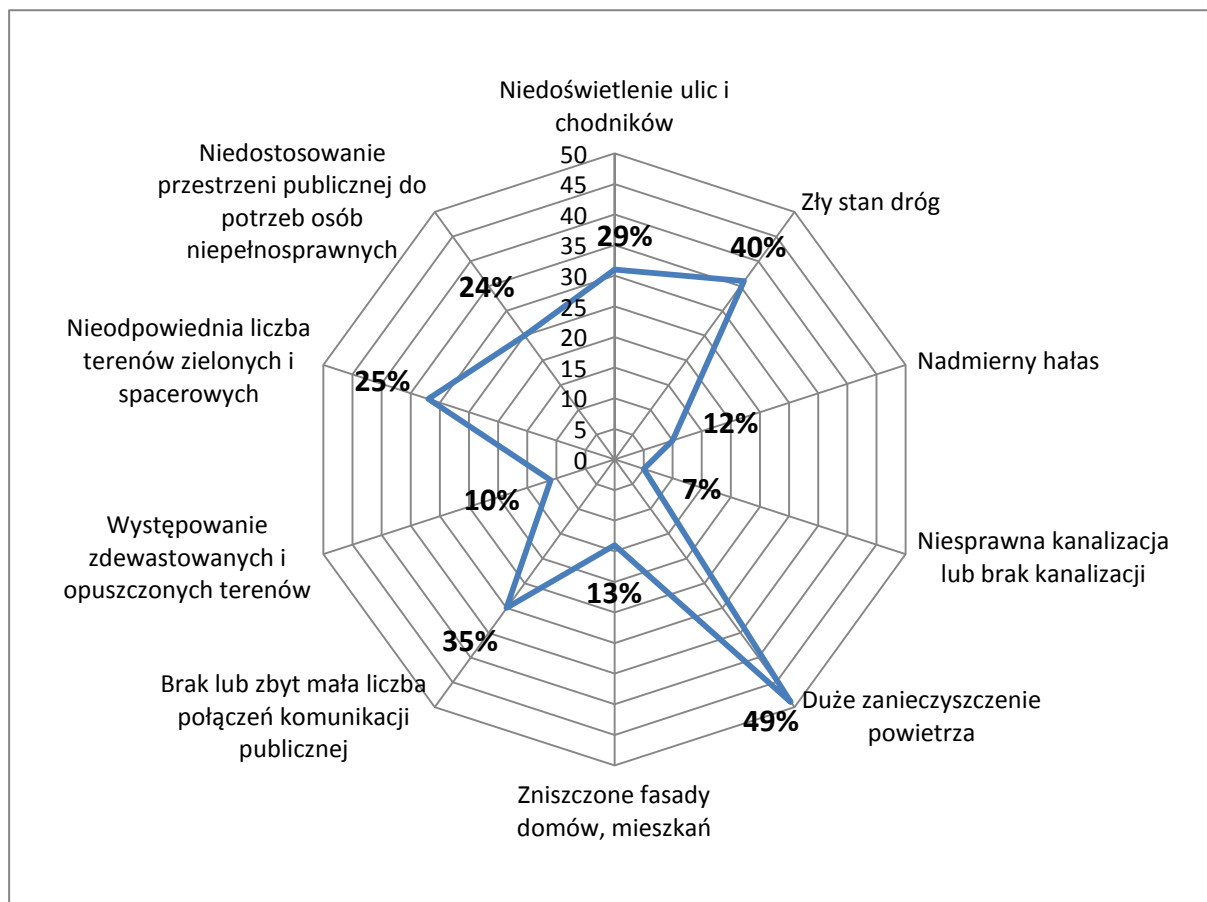
Ankietowani zostali także poproszeni o wskazanie problemów, które związane są z przestrzenią publiczną. Najwięcej wskazań uzyskał problem zanieczyszczenia powietrza (49%). Wiąże się on

¹ http://www.pupkepno.pl/urzed_pracy/statystyka_bezrobocia_w_gminie_kepno.html

poniekąd z **często wskazywanym problemem społecznym- palenie śmieciami w piecach**. Mieszkańcy podkreślają, że szczególnie w okresie zimowym problem ten jest bardzo widoczny i wpływa na zanieczyszczenie środowiska. Badani podkreślają także, że zanieczyszczenie środowiska wiąże się z ubojnią i zakładem drobiarskim zlokalizowanymi na obszarze miasta Kępno. Zanieczyszczenie powietrza wynikać może także z faktu, że powiat Kępno to tzw. zagłębienie meblowe. Wokół Kępna zlokalizowanych jest ponad 600 firm z branży meblowej, co wiąże się z masową produkcją mebli na tym terenie². Fabryki te mogą oddziaływać na zanieczyszczenie środowiska, wydzielając takie związki jak tlenek azotu, tlenek węgla, pyły co bezpośrednio wpływa na powstawanie smogu. Fabryki te wydzielają także substancje rakotwórcze³.

Wysoki odsetek odpowiedzi twierdzących uzyskał także problem złego stanu dróg (40%). Według mieszkańców gminy Kępno najgorsze drogi w mieście to ulice: Broniewskiego, Wrocławska, Dworcowa, Kręta, Topolowa, Warszawska, 700-lecia. Oraz miejscowość Domanin, Krążkowy, Mianowice (przejazd kolejowy) w gminie. Mieszkańcy określają, że problemem jest zły stan techniczny dróg, a także zbyt mało progów zwalniających. Badanym nie podoba się także zbyt mała ilość połączeń komunikacji publicznej (35%), oraz problem niedoświetlenia ulic i chodników (29%). Jako najmniej ważny problem przestrzenny mieszkańcy uznali: nadmierny hałas - 12% wskazań (problem ten wskazany został w okolicy ubojni w mieście Kępno, oraz przy głównych drogach miasta), oraz niesprawność kanalizacji - 7% (problem ten występował tylko w miejscowości Domanin). Wszystkie te dane przedstawione zostały w wykresie numer 3, opisującym problemy przestrzeni publicznej.

Wykres 3 Problemy przestrzeni publicznej według mieszkańców



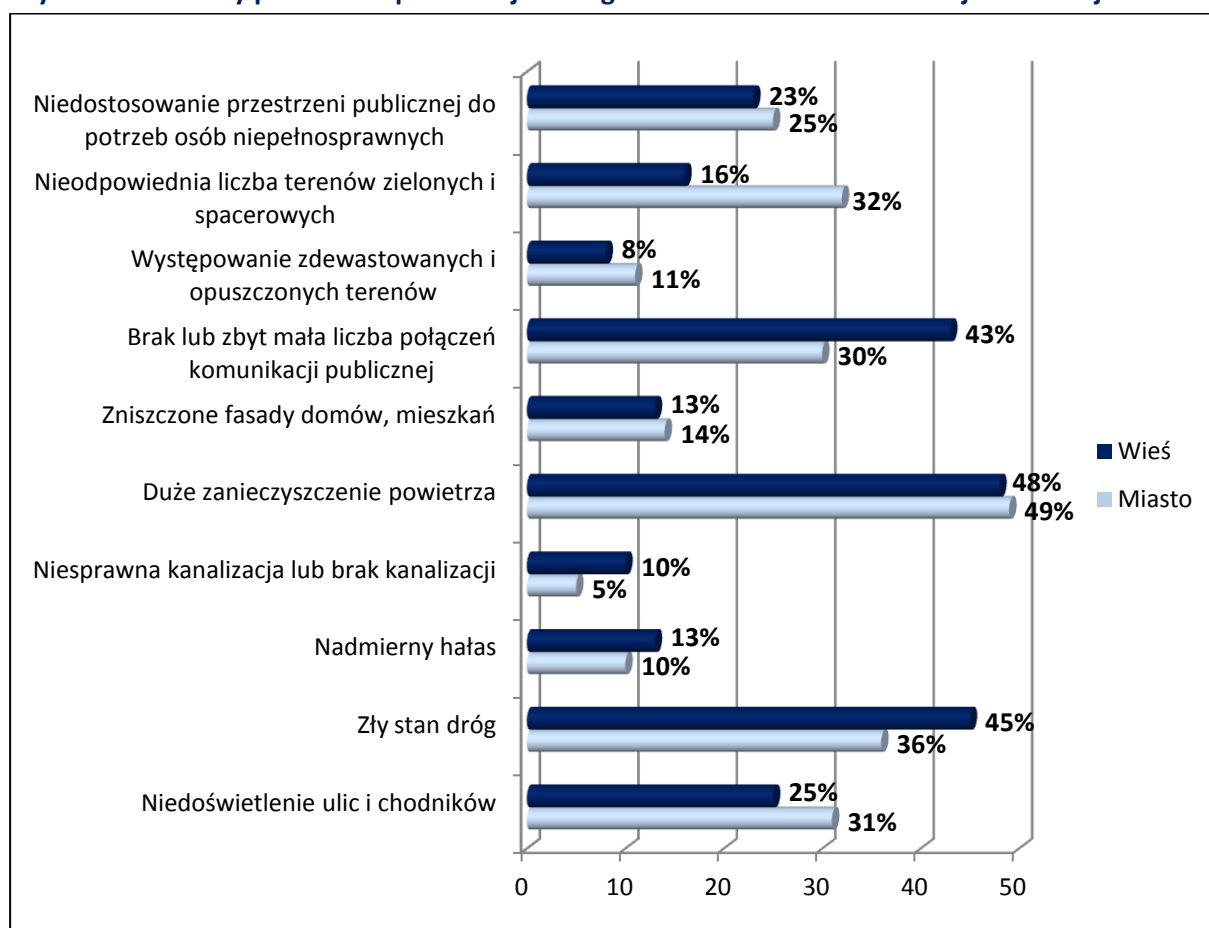
² <http://www.biznes.meble.pl/aktualnosci,jak-niemozliwe-staje-sie-mozliwe,14450.html>

³ http://www.ekonsument.pl/a66751_spalanie_drewna_nie_takie_eko_jak_sie_wydaje.html

Źródło: Opracowanie własne na podstawie danych badania ankietowego PAPI mieszkańców Miasta i Gminy Kępno, N=200

Porównując odpowiedzi mieszkańców miasta oraz wsi największe różnice zauważyć można we wskazaniach na problemy: nieodpowiednia liczba terenów zielonych i spacerowych (miasto: 32% wskazań jako problem, teren wiejski: 16% wskazań) wynikać to może z faktu, że obszary wiejskie są bardziej bogate w tereny zielone i spacerowe, ponieważ obszary te są mniej zurbanizowane. Kolejną różnicą we wskazaniach jest brak lub zbyt mała ilość połączeń komunikacji publicznej (miasto: 30%, teren wiejski 43%). Mieszkańcy obszarów wiejskich są bardziej dotknięci problemem braku komunikacji publicznej. Wskazywali oni na problem dojazdu do szkół, oraz z przedostaniem się do miasta. Problem kanalizacji również bardziej widoczny jest na obszarze wiejskim niż miejskim (miasto: 5%, teren wiejski 10%). Zły stan dróg w gminie także bardziej zauważalny jest przez mieszkańców obszarów wiejskich niż miejskich (miasto 36%, teren wiejski 45%). Niedoświetlenie ulic i chodników to także większy problem na obszarach wiejskich niż miejskich. **W wielu miejscowościach w gminie jest wiele ulic, na których nie ma żadnego oświetlenia (np. Hanulin- ulica Kwiatowa, Mianowice- ulica Wierzbowa oraz Akacja).** Zależności pomiędzy obszarem miejskim a wiejskim przedstawione zostały na poniższym wykresie.

Wykres 4 Problemy przestrzeni publicznej według mieszkańców obszarów miejskich i wiejskich



Źródło: Opracowanie własne na podstawie danych badania ankietowego PAPI mieszkańców Miasta i Gminy Kępno, N=200

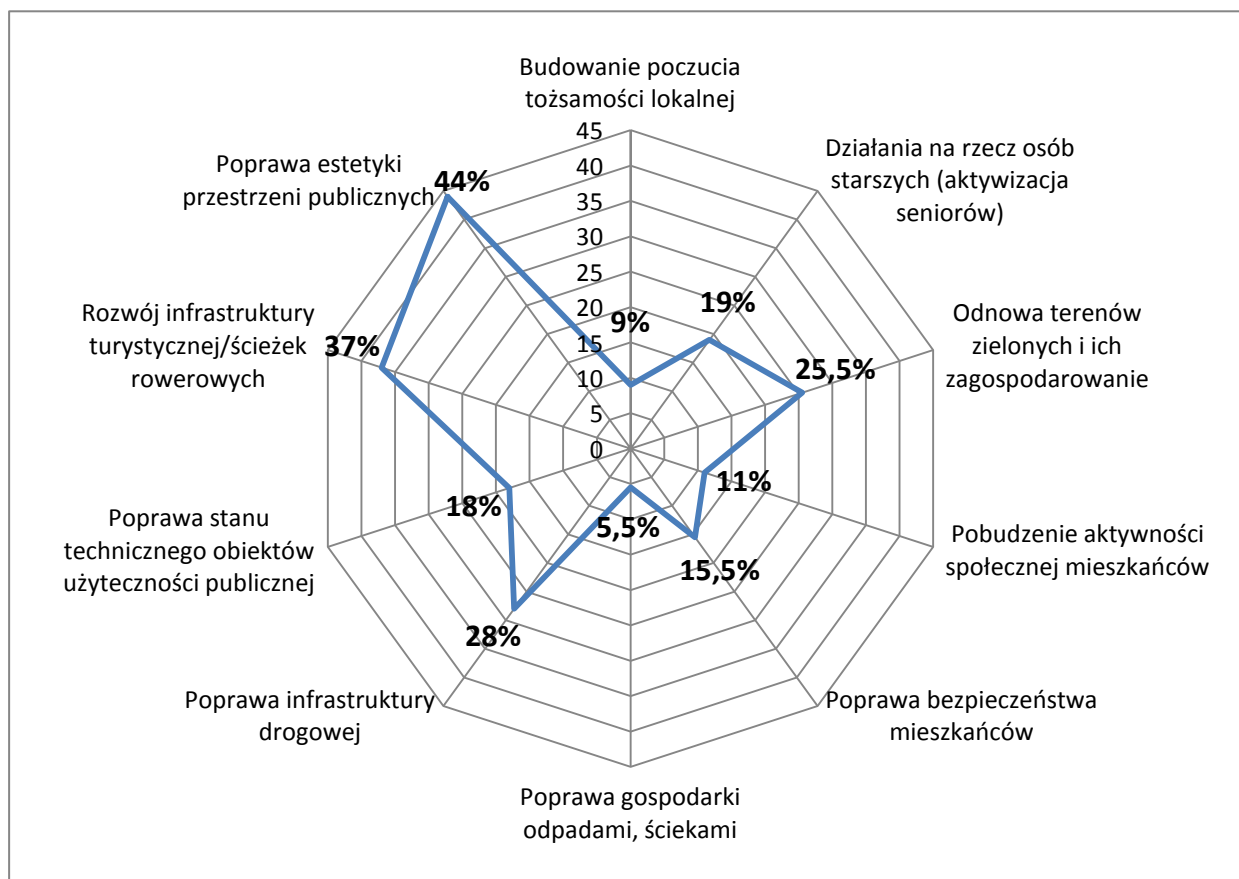
Badani poproszeni zostali także o wskazanie propozycji przedsięwzięć, które mogłyby być zrealizowane w ramach procesu rewitalizacji. **Zarówno mieszkańcy obszarów miejskich jak i wiejskich wskazywali na takie przedsięwzięcia jak: basen, więcej parkingów, odnowa parku 700-lecia, poprawę stanu technicznego chodników, place zabaw, poprawa stanu technicznego dróg, więcej ścieżek rowerowych, odnowa boisk, więcej ławek, imprezy kulturalne takie jak koncerty,**

festyny, odnowa rynku - w tym odnowa zniszczonych budynków, więcej ławek, stojaki na rowery, tworzenie udogodnień dla niepełnosprawnych - w tym podjazdy, zajęcia, tworzenie skwerków, odnowa zieleni, stworzenie obwodnicy (mieszkańcy skarżą się na duży ruch samochodów ciężarowych przez centrum miasta) oraz odnowę kościoła.

Zwrócono także uwagę na potrzebę **odnowy Stawów Morka poprzez odnowę zieleni, oświetlenie, ścieżki rowerowe, stworzenie miejsc dla dzieci, a także zamontowanie monitoringu oraz częstych patroli policyjnych na tym terenie.**

Mieszkańcy gminy Kępno zapytani zostali także o działania, które należałoby podjąć w procesie rewitalizacji. Za najważniejsze uznali oni poprawę estetyki przestrzeni publicznych (44%), rozwój infrastruktury turystycznej/ścieżek rowerowych (37%), odnowę terenów zielonych i ich zagospodarowanie (25,5%) – wskazując zagospodarowanie parku 700-lecia. W ramach rewitalizacji parku mieszkańcy wyszczególnili: odnowę zieleni, budowę fontanny, oświetlenie, monitoring. Kolejnym ważnym działaniem dla mieszkańców jest poprawa infrastruktury drogowej (28%). Mieszkańcy gminy Kępno jako mało ważne uznali: pobudzenie aktywności społecznej mieszkańców - 11% wskazań oraz poprawę gospodarki odpadami, śmieciami - 5,5% wskazań. Dane przedstawione zostały w wykresie numer 5, który dotyczy przedsięwzięć w procesie rewitalizacji.

Wykres 5 Przedsięwzięcia w procesie rewitalizacji według mieszkańców



Źródło: Opracowanie własne na podstawie danych badania ankietowego PAPI mieszkańców Miasta i Gminy Kępno, N=200

W czasie badania mieszkańcy wyodrębnili także konkretne obszary, które charakteryzują się dużym natężeniem problemów społecznych, miejsca gdzie występują najbardziej zdegradowane budynki, miejsca, gdzie występują najgorsze drogi oraz miejsca najbardziej niebezpieczne. Wszystkie te obszary przedstawione zostały w poniższej tabeli.

Tabela 1 Obszary w procesie rewitalizacji

<p>Miejsca z największym natężeniem problemów społecznych</p> <p><i>Obszar miejski:</i></p> <ul style="list-style-type: none"> • Ulice: Kościuszki, Solidarności, Przedmieście, Warszawska, Kamczatka, Marcinkowskiego, Wrocławska, Dworcowa • Park 700-lecia <p><i>Obszar wiejski:</i></p> <ul style="list-style-type: none"> • Mianowice 	<p>Miejsca gdzie występują najbardziej zdegradowane budynki</p> <p><i>Obszar miejski:</i></p> <ul style="list-style-type: none"> • Rynek • Ulice: Łazienna (synagoga), Broniewskiego <p><i>Obszar wiejski:</i></p> <ul style="list-style-type: none"> • Domanin • Krążkowy
<p>Miejsca gdzie występują najgorsze drogi</p> <p><i>Obszar miejski:</i></p> <ul style="list-style-type: none"> • Ulice: Broniewskiego, Warszawska, Wrocławska, Topolowa, Wieluńska, Dworcowa, Kościuszki, Poniatowskiego, 700-lecia <p><i>Obszar wiejski:</i></p> <ul style="list-style-type: none"> • Mianowice • Krążkowy 	<p>Miejsca niebezpieczne w ocenie mieszkańców</p> <p><i>Obszar miejski:</i></p> <ul style="list-style-type: none"> • Ulice: Solidarności, Marcinkowskiego, Przedmieście, Kamczatka, Dworcowa, Wrocławska, Wieluńska, Zacisze • Dworzec zachodni <p><i>Obszar wiejski-</i> brak wskazań</p>

Źródło: Opracowanie własne na podstawie danych badania ankietowego PAPI mieszkańców Miasta i Gminy Kępno, N=200

Badanie ankietowe było częścią procesu partycypacyjnego, realizowanego w ramach opracowania Lokalnego Programu Rewitalizacji. W kolejnym etapie pracy nad programem rewitalizacji zrealizowane zostaną warsztaty rewitalizacyjne, spacer studyjny i badania internetowe. Zakończenie procesu opracowania programu rewitalizacji zaplanowano na kwiecień 2017 roku.